














## Geöffnete Almhütten – Sommer 2010

### Malghe gestite – estate 2010

Almhütte/malga	Wegbeschreibung/percorso	Info
<b>Aschtalm 1950m</b> 	<b>Ausgangspunkt:</b> Weiler „Huben“ St. Magdalena <b>Gehzeit:</b> 1 Std. <b>Forstweg:</b> n° 10  <b>Partenza:</b> casale „Huben“ S. Maddalena <b>Tempo di percorso:</b> 1 ora <b>Strada forestale:</b> n° 10	<b>St. Magdalena/S. Maddalena</b> tel. 348 728 27 27  <b>geöffnet ab/aperto dal:</b> offen/aperto  Ruhetag/giorno di riposo: //
<b>Hinterschuher Alm – (s’Randl) 1868m</b> 	<b>Ausgangspunkt:</b> St. Martin/Dorf <b>Gehzeit:</b> 1 ¾ Std. <b>Forstweg:</b> n° 44  <b>Partenza:</b> S. Martino/paese <b>Tempo di percorso:</b> 1 ¾ ore <b>Strada forestale:</b> n° 44	<b>St. Martin/S. Martino</b> tel. 0474 978470  <b>geöffnet ab/aperto dal:</b> bis Ende August geschlossen fino alla fine di agosto chiuso  Ruhetag/giorno di riposo: MI/MER
<b>Houfahitte 1883m</b> 	<b>Ausgangspunkt:</b> Schintlholz <b>Gehzeit:</b> 1 ½ Std. <b>Forstweg:</b> n° 51  <b>Partenza:</b> Schintlholz (Scandole) <b>Tempo di percorso:</b> 1 ½ ore <b>Strada forestale:</b> n° 51	<b>Pichl/Colle</b> tel. 349 785 50 98  <b>geöffnet ab/aperto dal:</b> offen/aperto  Ruhetag/giorno di riposo: MO/LUN
<b>Kaser Alm 2076m</b> 	<b>Ausgangspunkt:</b> Talschluss <b>Gehzeit:</b> 2 Std. <b>Forstweg:</b> n° 47 oder n° 12 + 13  <b>Partenza:</b> Fondo Valle <b>Tempo di percorso:</b> 2 ore <b>Strada forestale:</b> n° 47 oppure n° 12 + 13	<b>St. Magdalena/S. Maddalena</b> tel. 0474 948094  <b>geöffnet ab/aperto dal:</b> offen/aperto  Ruhetag/giorno di riposo: //
<b>Kradorfer Hütte 1704m</b> 	<b>Ausgangspunkt:</b> Talschluss <b>Gehzeit:</b> 50 min. <b>Forstweg:</b> n° 49  <b>Partenza:</b> Fondo Valle <b>Tempo di percorso:</b> 50 min. <b>Strada forestale:</b> n° 49	<b>St. Magdalena/S. Maddalena</b> tel. 348 671 62 07 / 0474 948043  <b>geöffnet ab/aperto dal:</b> offen/aperto  Ruhetag/giorno di riposo: MO/LUN
<b>Messner Hütte 1659m</b> 	<b>Ausgangspunkt:</b> Talschluss <b>Gehzeit:</b> 50 min. <b>Forstweg:</b> n° 49  <b>Partenza:</b> Fondo Valle <b>Tempo di percorso:</b> 40 min. <b>Strada forestale:</b> n° 49	<b>St. Magdalena/S. Maddalena</b> tel. 340 496 30 98  <b>geöffnet ab/aperto dal:</b> offen/aperto  Ruhetag/giorno di riposo: DO/GIO

<b>Almhütte/malga</b>	<b>Wegbeschreibung/percorso</b>	<b>Info</b>
<b>Oberbergalm 1975m</b> 	<b>Ausgangspunkt:</b> Talschluss <b>Gehzeit:</b> 1 ½ Std. <b>Forstweg:</b> n° 49  <b>Partenza:</b> Fondo Valle <b>Tempo di percorso:</b> 1 ½ ore <b>Strada forestale:</b> n° 49	<b>St. Magdalena/S. Maddalena</b> tel. 0474 948 034  <b>geöffnet ab/aperto dal:</b> offen/aperto  Ruhetag/giorno di riposo: //
<b>Schutzhaus Bonner Hütte 2340m</b> 	<b>Ausgangspunkt:</b> St. Martin – Versellalm – Gruber Lenke – Pfanntörl – <b>Gehzeit:</b> 3 Std. <b>Ausgangspunkt:</b> St. Magdalena – Tscharnietalm – Kalksteinjöchel – Bonner Höhenweg – <b>Gehzeit:</b> 4 Std. <b>Ausgangspunkt:</b> Pichl – Schueralm – Golfen – Toblacher Höhenweg – <b>Gehzeit:</b> 4 Std.  <b>Partenza:</b> S. Martino – malga Versell – Gruber Lenke – Pfanntörl – <b>tempo di percorso:</b> 3 ore <b>Partenza:</b> S. Maddalena – malga Tscharnied – Kalksteinjöchel – Alta Via Bonner – <b>percorso:</b> 4 ore <b>Partenza:</b> Colle – malga Schuer – Golfen – Alta Via di Dobbiaco – <b>tempo di percorso:</b> 4 ore	<b>St. Martin/S. Martino</b> tel. 340 9428264  <b>geöffnet ab/aperto dal:</b> offen/aperto  Ruhetag/giorno di riposo: //
<b>Stumpfalm 2000m</b> 	<b>Ausgangspunkt:</b> Talschluss <b>Gehzeit:</b> 1 ½ Std. <b>Forstweg:</b> n° 47  <b>Partenza:</b> Fondo Valle <b>Tempo di percorso:</b> 1 ½ ore <b>Strada forestale:</b> n° 47	<b>St. Magdalena/S. Maddalena</b> tel. 0474 948 146  <b>geöffnet ab/aperto dal:</b> offen/aperto  Ruhetag/giorno di riposo: //
<b>Taistner Alm 1992m</b> 	<b>Ausgangspunkt:</b> Parkplatz oberhalb Rest. Mudlerhof <b>Gehzeit:</b> 1 ½ Std. <b>Forstweg:</b> n° 38  <b>Partenza:</b> parcheggio sopra il rist. Mudlerhof <b>Tempo di percorso:</b> 1 ½ ore <b>Strada forestale:</b> n° 38	<b>Taisten/Tesido</b> tel. 340 335 96 11  <b>geöffnet ab/aperto dal:</b> offen/aperto  Ruhetag/giorno di riposo: MO/LUN
<b>Tolder Hütte 1940m</b> 	<b>Ausgangspunkt:</b> St. Martin/Dorf <b>Gehzeit:</b> 2 Std. <b>Forstweg:</b> n° 44  <b>Partenza:</b> S. Martino/paese <b>Tempo di percorso:</b> 2 ore <b>Strada forestale:</b> n° 44	<b>St. Martin/S. Martino</b> tel. 0474 978 238  <b>geöffnet ab/aperto dal:</b> bis Ende August geschlossen fino alla fine di agosto chiuso  Ruhetag/giorno di riposo: MO/LUN
<b>Uwaldalm 2043m</b> 	<b>Ausgangspunkt:</b> Talschluss <b>Gehzeit:</b> 1 ½ Std. <b>Forstweg:</b> n° 12  <b>Partenza:</b> Fondo Valle <b>Tempo di percorso:</b> 1 ½ ore <b>Strada forestale:</b> n° 12	<b>St. Magdalena/S. Maddalena</b> tel. 0474 948 051  <b>geöffnet ab/aperto dal:</b> offen/aperto  Ruhetag/giorno di riposo: //
<b>Weißbachalm 2112m</b> 	<b>Ausgangspunkt:</b> Talschluss <b>Gehzeit:</b> 2 Std. <b>Forstweg:</b> n° 53  <b>Partenza:</b> Fondo Valle <b>Tempo di percorso:</b> 2 ore <b>Strada forestale:</b> n° 53	<b>St. Magdalena/S. Maddalena</b> tel. 0474 948119 / tel. 340 5852817  <b>geöffnet ab/aperto dal:</b> offen/aperto  Ruhetag/giorno di riposo: //